














Bahnhof
ca. 2 km

-  Universitätsgebäude
-  Studentenwohnheime
-  Parkplatz
-  Bushaltestelle
-  Info- und Sammelpunkte
-  Straße
-  Fuß-/Radwege

- Audimax** Auditorium Maximum
- B-Geb.** Nebengebäude
- B 4** Glashaus
- BGI** Bayerisches Geoinstitut
- FAN** Fakultät für Ingenieurwissenschaften (**Ing.**)
- GEO** Geowissenschaften
- GW** Geisteswissenschaften
- INF / AI** (Angewandte) Informatik
- ITS** IT-Servicezentrum
- Mensa** Mensa, Cafeteria & 'Frischraum'
- NMR** NMR-Spektroskopie-Halle
- NW** Naturwissenschaften
- ÖBG** Ökologisch-Botanischer Garten
- PBS** Paläobotanische Sammlung
- PNS** Polymer Nanostructures
- RW** Rechts- und Wirtschaftswissenschaften
- Sport** Sportinstitut
- StuPa** Studierendenparlament
- SWO** Studentenwerk Oberfranken
- TAO** Technologie Allianz Oberfranken
- Zapf** Zapf-Gebäude, Haus 1 u Haus 4
- ZB** Zentralbibliothek
- ZT** Zentrale Technik
- ZUV** Zentrale Universitätsverwaltung

-  **Autobahn AS Bayreuth-Süd**
-  **85**
-  **22**
-  **2**



0 100m

